

Sòl no urbanitzable

Sòl no urbanitzable de protecció especial



Espai d'Interès Natural Vall Salina



Sòl no urbanitzable de protecció territorial

de interès agrícola i/o paisatgístic



Sòl no urbanitzable de protecció preventiva

conreu de secà



conreu de Planés



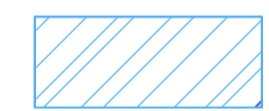
Forests i màquies



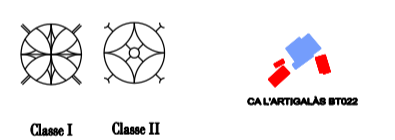
LLiure permanent



Protecció cursos hídrics



Masies i cases rurals catalogades

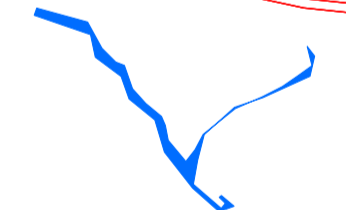


Sistemes

Viari



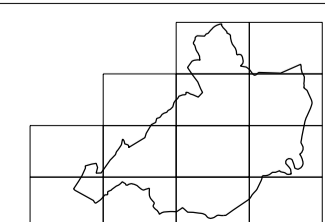
Hidrogràfic



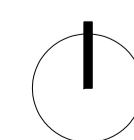
Número de plànol i divisòria en fulls

12

Límit del terme municipal , àmbit del pla



Escala 1:30.000 Escala gràfica 0 300 600 900 desembre - 2008
 Coordinador: **JOAN ANTON SOLANS HUGUET.** Arquitecte
 Mur & Clusa, Ass. S.L. - Albert Abuli, Adv.



APROVACIÓ INICIAL
 INFORMACIÓ PÚBLICA
 APROVACIÓ PROVISIONAL
 APROVACIÓ DEFINITIVA

LLEENDA
ORDENACIÓ DEL SÒL NO URBANITZABLE

Zones i catalogació de les cases rurals.



Ajuntament de Cardona

PLA D'ORDENACIÓ URBANÍSTICA MUNICIPAL

Serie - B