


Sòl no urbanitzable



Parc del Castell i de la Canònica de Sant Vicenç



Sectors de sòl urbanitzable del pla

de tipus residencial



de tipus industrial




Sòl Urbà

Sòl urbà de futura transformació en el pla



Àmbit del pla especial del nucli antic



Sòl urbà consolidat

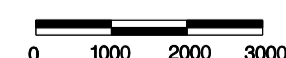


Límit del terme municipal , àmbit del pla



Escala 1:10.000

Escala gràfica



Febrer - 2007

Coordenador: JOAN ANTON SOLANS HUGUET. Arquitecte

Mur & Clusa, Ass. S.L. - Albert Abuli, Adv.

APROVACIÓ INICIAL  
 INFORMACIÓ PÚBLICA  
 APROVACIÓ PROVISIONAL  
 APROVACIÓ DEFINITIVA

LLEGENDES

RÈGIM JURÍDIC DEL SÒL. AVANÇ

Classes de sòl: urbans, urbanitzables i no urbanitzables

**Ajuntament de Cardona**

PLA D'ORDENACIÓ URBANÍSTICA MUNICIPAL

Serie - D